












- 1. CAMPING PLAN CURTINAC, MALOJA**
 Plan Curtinac
 7516 Maloja
 T +41 81 824 31 81
 info@camping-maloja.ch
 www.camping-maloja.ch
- 2. CAMPING SILVAPLANA**
 Via Bos-cha 13
 7513 Silvaplana
 T +41 81 828 84 92
 reception@campingsilvaplana.ch
 www.campingsilvaplana.ch
- 3. TCS CAMPING ST. MORITZ**
 Via San Gian 55
 7500 St. Moritz
 T +41 81 833 40 90
 camping.stmoritz@tcs.ch
 www.tcs-camping.ch/stmoritz
- 4. CAMPING MORTERATSCH, PONTRESINA**
 Plauns 13
 7504 Pontresina
 T +41 81 842 62 85
 mail@camping-morteratsch.ch
 www.camping-morteratsch.ch
- 5. TCS CAMPING SAMEDAN**
 Via da Puntraschna 56
 7503 Samedan
 T +41 81 842 81 97
 camping.samedan@tcs.ch
 www.tcs-camping.ch/samedan
- 6. CAMPING GRAVATSCHA, SAMEDAN**
 Piazza Aviatica 27
 7503 Samedan
 T +41 76 253 77 36
 info@camping-gravatscha.ch
 www.camping-gravatscha.ch
- 7. CAMPING MADULAIN**
 Via Vallatscha
 7523 Madulain
 T +41 81 854 01 61
 mail@campingmadulain.ch
 www.campingmadulain.ch
- 8. CAMPING CHAPPELLA, CINUOS-CHEL**
 Chappella
 7526 Cinuos-chel
 T +41 81 856 12 06
 info@campingchappella.ch
 www.campingchappella.ch
- 9. CAMPING CUL, ZERNEZ**
 Cul
 7530 Zernez
 T +41 81 856 14 62
 camping.zernez@gmail.com
 www.camping-cul.com
- 10. TCS CAMPING SCUOL**
 7550 Scuol
 T +41 81 864 15 01
 camping.scuol@tcs.ch
 www.tcs-camping.ch/scuol
- 11. CAMPING SUR EN**
 Sur En
 7554 Sent
 T +41 81 866 35 44
 info@suren.ch
 www.suren.ch
- 12. CAMPING ARINA, STRADA**
 7558 Strada
 T +41 81 866 32 24
 info@campingarina.ch
 www.campingarina.ch



-  Zeltplätze / Tent pitches / Posteggi per tende / Emplacements pour tentes
-  Wohnwagen-/Wohnmobilplätze / Caravans/Mobile homes / Posteggi per camper/roulotte / Emplacements pour caravanes/camping-cars
-  Spielplatz / Playground / Parco giochi per bambini / Place de jeu
-  Restaurant (max. 1 km) / Restaurant (max. 1 km) / Ristorante (max. 1 km) / Restaurant (max. 1 km)
-  Waschmaschine / Laundry / Lavatrice, Tumbler / Lave-linge
-  WLAN/WIFI / Wireless Internet / WLAN/WIFI / WLAN/WIFI
-  Imbissstand / Snacks / Chiosco / Stand de casse-croûte
-  Motorhome Entsorgung / Waste disposal for caravans / Smaltimento rifiuti e scarichi camper / Station de vidange pour camping-car
-  Aufenthaltsraum geheizt / Common area heated / Sala di ritrovo riscaldata / Salle de séjour chauffée
-  Laden / Shop / Negozio / Magasin
-  Animation / Entertainment for children / Programma di animazione / Animation
-  Mietunterkunft / Accomodation / Allogio / Hébergement

1. CAMPING PLAN CURTINAC, MALOJA

Jun - Sep / Jun - Sep / Giu - Set / Juin - Sep
 Plätze / Pitches / Posteggi / Emplacements: 130



2. CAMPING SILVAPLANA

Mai - Okt / May - Oct / Mag - Ott / Mai - Oct
 Plätze / Pitches / Posteggi / Emplacements: 250



3. TCS CAMPING ST. MORITZ

Mai - Okt / May - Oct / Mag - Ott / Mai - Oct
 Plätze / Pitches / Posteggi / Emplacements: 150



4. TCS CAMPING SAMEDAN

Mai - Okt / May - Oct / Mag - Ott / Mai - Oct
 Nov - Apr / Nov - Apr / Nov - Apr / Nov - Avr
 Plätze / Pitches / Posteggi / Emplacements: 120



5. CAMPING MORTERATSCH, PONTRESINA

Mai - Okt / May - Oct / Mag - Ott / Mai - Oct
 Dez - Apr / Dec - Apr / Dic - Apr / Déc - Avr
 Plätze / Pitches / Posteggi / Emplacements: 250 / 150



6. CAMPING GRAVATSCHA, SAMEDAN

Jun - Okt / Jun - Oct / Giu - Ott / Juin - Oct
 Dez - Apr / Dec - Apr / Dic - Apr / Déc - Avr
 Plätze / Pitches / Posteggi / Emplacements: 40



7. CAMPING MADULAIN

Mai - Okt / May - Oct / Mag - Ott / Mai - Oct
 Dez - Apr / Dec - Apr / Dic - Apr / Déc - Avr
 Plätze / Pitches / Posteggi / Emplacements: 40



8. CAMPING CHAPPELLA, CINUOS-CHEL

Mai - Okt / May - Oct / Mag - Ott / Mai - Oct
 Plätze / Pitches / Posteggi / Emplacements: 80



9. CAMPING CUL, ZERNEZ

Mai - Okt / May - Oct / Mag - Ott / Mai - Oct
 Plätze / Pitches / Posteggi / Emplacements: 300



10. TCS CAMPING SCUOL

Mai - Okt / May - Oct / Mag - Ott / Mai - Oct
 Dez - Apr / Dec - Apr / Dic - Apr / Déc - Avr
 Plätze / Pitches / Posteggi / Emplacements: 180



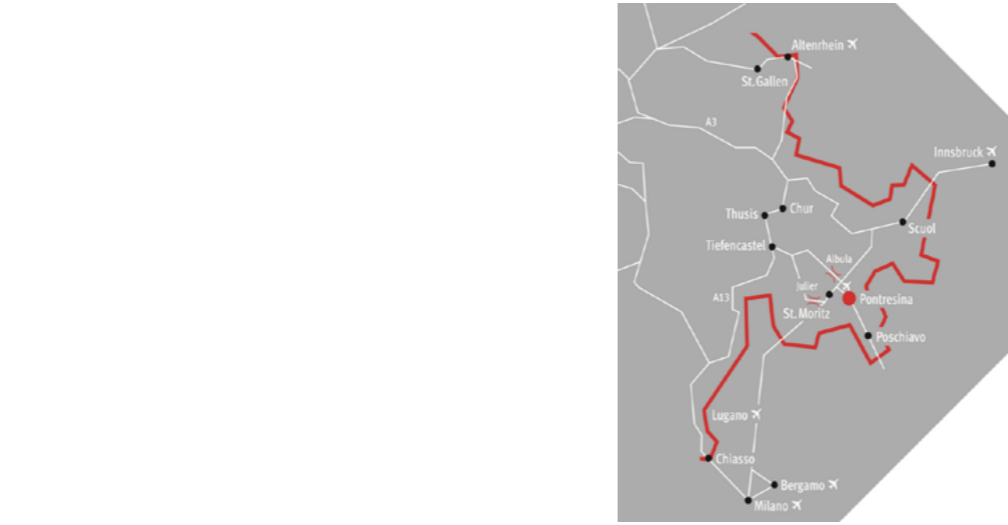
11. CAMPING SUR EN

Jan - Dez / Jan - Dec / Gen - Dic / Jan - Déc
 Plätze / Pitches / Posteggi / Emplacements: 100



12. CAMPING ARINA, STRADA

Mai - Okt / May - Oct / Mag - Ott / Mai - Oct
 Plätze / Pitches / Posteggi / Emplacements: 50



Ihre Anreise mit dem Wohnwagen ins Engadin

	Malojapass	Julierpass	Berninapass	Albulapass*	Ofenpass	Flüelapass	Autoverlad Vereina**
Passhöhe	1'815 m ü.M.	2'284 m ü.M.	2'328 m ü.M.	2'312 m ü.M.	2149 m ü.M.	2'383 m ü.M.	
wohngagentauglich	x	x	x		x	x	x
Steigung	max. 11%	max. 13%	max. 12%	max. 12%	max. 12%	max. 12%	
Schwierigkeit	mittel	leicht	Winter: oft schwierig Sommer: leicht	eng	mittel	mittel	
Öffnungszeiten	ganzjährig geöffnet	ganzjährig geöffnet	ganzjährig geöffnet	Winter geschlossen	ganzjährig geöffnet	Winter geschlossen	ganzjährig geöffnet

Albulapass* Anhängerverbot, nur für schmale Reisemobile geeignet. Breite max. 2.30 m Höhe max. 3.30 m
Autoverlad Vereina** Breite max. 2.50 m. Fahrzeuge ab Eckhöhe 3.30 m müssen 15 Min. vor Abfahrt bereit sein.
rhb.ch/autoverlad

How to get here with a caravan

	Malojapass	Julierpass	Berninapass	Albulapass*	Ofenpass	Flüelapass	Vereina car transport**
summit pass	1'815 m.a.s.l.	2'284 m.a.s.l.	2'328 m.a.s.l.	2'312 m.a.s.l.	2149 m.a.s.l.	2'383 m.a.s.l.	
suitable for caravans	x	x	x		x	x	x
pitch	max. 11%	max. 13%	max. 12%	max. 12%	max. 12%	max. 12%	
difficulty	medium	easy	Winter: difficult Summer: easy	narrow	medium	medium	
opening hours	open year-round	open year-round	open year-round	winter closed	open year-round	winter closed	open year-round

Albulapass* trailers forbidden, suitable only for narrow camper vans, max. width 2.30 m, max. height 3.30 m
Vereina car transport** max. width 2.50 m, vehicles with more than 3.30 m of height must be checked in 15 min. before departure.
rhb.ch/car-transporter

Come arrivare con roulotte

	Passo di Maloja	Passo di Julier	Passo di Bernina	Passo di Albula*	Passo di Oforno	Passo di Flüela	Treno navetta della Vereina**
Altezza del passo con la roulotte	1'815 m s.l.m.	2'284 m s.l.m.	2'328 m s.l.m.	2'312 m s.l.m.	2149 m s.l.m.	2'383 m s.l.m.	
Adatto al transito con la roulotte	x	x	x		x	x	x
Pendenza	max. 11%	max. 13%	max. 12%	max. 12%	max. 12%	max. 12%	
Difficoltà	medio	facile	inverno: difficile Estate: facile	stretto	medio	medio	
Ore di apertura	aperto tutto l'anno	aperto tutto l'anno	aperto tutto l'anno	inverno chiuso	aperto tutto l'anno	inverno chiuso	aperto tutto l'anno

Albulapass* divieto di transito con veicoli al traino, adatto solo a camper di piccole dimensioni. Larghezza max. 2,30 m, altezza max. 3,30 m.
Treno navetta della Vereina** Larghezza max. 2,50 m, i veicoli con un angolo di altezza di 3,30 m devono essere pronti al carico 15 min. prima della partenza. rhb.ch/it/viaggiare-con-lauto

En voiture avec un caravan

	Col de la Maloja	Col du Julier	Col de la Bernina	Col de l'Albula*	Col de l'Ofen	Col de la Flüela	Train navette autos Vereina**
Hauteur du col	1'815 m s.l.m.	2'284 m s.l.m.	2'328 m s.l.m.	2'312 m s.l.m.	2149 m s.l.m.	2'383 m s.l.m.	
Approprié pour les caravanes	x	x	x		x	x	x
Pente	max. 11%	max. 13%	max. 12%	max. 12%	max. 12%	max. 12%	
Difficulté	moyen	facile	hiver: difficile été: facile	étroit	moyen	moyen	
Heures d'ouverture	ouvert toute l'année	ouvert toute l'année	ouvert toute l'année	hiver fermé	ouvert toute l'année	hiver fermé	ouvert toute l'année

Col de l'Albula* remorques interdites, adapté pour les petits campeurs seulement, largeur max. 2.30 m, hauteur max. 3.30 m.
Train navette autos Vereina** largeur max. 2.50 m, véhicules avec une hauteur de l'angle de plus de 3.30 m doivent être prêts 15 min. avant le départ. rhb.ch/fr/car-transporter

